

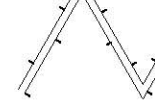







**ΜΕΛΕΤΗ ΠΡΟΣΤΑΣΙΑΣ ΟΡΕΙΝΟΥ
ΟΓΚΟΥ ΛΑΥΡΕΩΤΙΚΗΣ**

ΘΕΜΑ / ΠΡΟΤΑΣΗ

ΚΛ. 1 / 5000

ΥΠΟΜΝΗΜΑ

-  Προτεινόμενο οριο Δήμων κ Κοινοτήτων
-  Σταυρού - Λαυρίου
-  Προαστιακός σιδηρόδρομος
-  **A** Περιοχή Αναψυχής, υπαίθριων αθλητικών & πολιτιστικών εγκαταστάσεων, περιβαλλοντικής εκπαίδευσης
-  **B** Περιοχή αναψυχής, αθλητισμού-πολιτιστικών εκδηλώσεων-περιβαλλοντικής εκπαίδευσης
-  **Γ** Περιοχή γεωργίας - αθλητισμού κατοικίας αναψυχής
-  **Δ 1,2** Θεματικό πάρκο περιοχή πολιτισμού -αναψυχής
-  Κηρυγμένες αρχαιολογικές ζώνες

			2		
	3		4	3	
6466	5	6467	6	6468	5
8	7		8	7	
2	1		2	1	2
4	3	6477	4	3	4
6476	5	6477	6	5	6476
	7		8	7	
1	6487	2	1	2	6488
3		4	3		

Διανομή βάσει αρ. φύλλου Γ.Υ.Σ

Γεωδαιτικό Σύστημα Αναφοράς
Ε.Γ.Σ.Α '87

ΥΠΟΥΡΓΕΙΟ
ΠΕΡΙΒΑΛΛΟΝΤΟΣ ΧΩΡΟΤΑΞΙΑΣ & ΔΗΜ. ΕΡΓΩΝ
ΣΥΝΟΔΕΥΣΗ ΤΟ Ν. 3212 / 03
"Άδεια δόμησης πολεοδομικές και άλλες
διατάξεις θεμάτων αρμοδιότητας ΥΠΕΧΩΔΕ"

Αθήνα 15 Απριλίου 2004

Ο Δ/ντής
Ι. ΓΙΑΝΝΑΚΟΠΟΥΛΟΣ

